





















PLANIMETRIA AREA MANIFESTAZIONE  
 PIAZZA CAVOUR  
 Scala 1/500

LEGENDA:

-  VIE DI PASSAGGIO-DIREZIONE
-  MEZZI DI SOCCORSO
-  VIE DI FUGA-DIREZIONE DA SEGUIRE
-  AREA BATTAGLIA CON CORDOLO DI SICUREZZA DA 1,50 MT.
-  ACCESSO AREA BATTAGLIA ATLETI
-  AREA GIOCO BATTAGLIA PER BAMBINI
-  PALCO DIM. 3x1,5 MT. AD USO ORGANIZZAZIONE
-  GAZEBO/TENDA PER PRIMO SOCCORSO
-  ZONA/BANCARELLE RISTORO
-  VELARIO/TENDA
-  SBARRAMENTO CON DIVIETO DI ACCESSO ALLE AUTOVETTURE
-  ESTINTORE
-  PARCHEGGIO RISERVATO A MEZZI DI SOCCORSO
-  AREA PARCHEGGIO
-  SERVIZI IGIENICI
-  SERVIZI IGIENICI DISABILI
-  STRADE A DOPPIO SENSO
-  STRADA A SENSO UNICO
-  TORRE FARO
-  FONTANELLA ACQUA

